



# Vesilahti

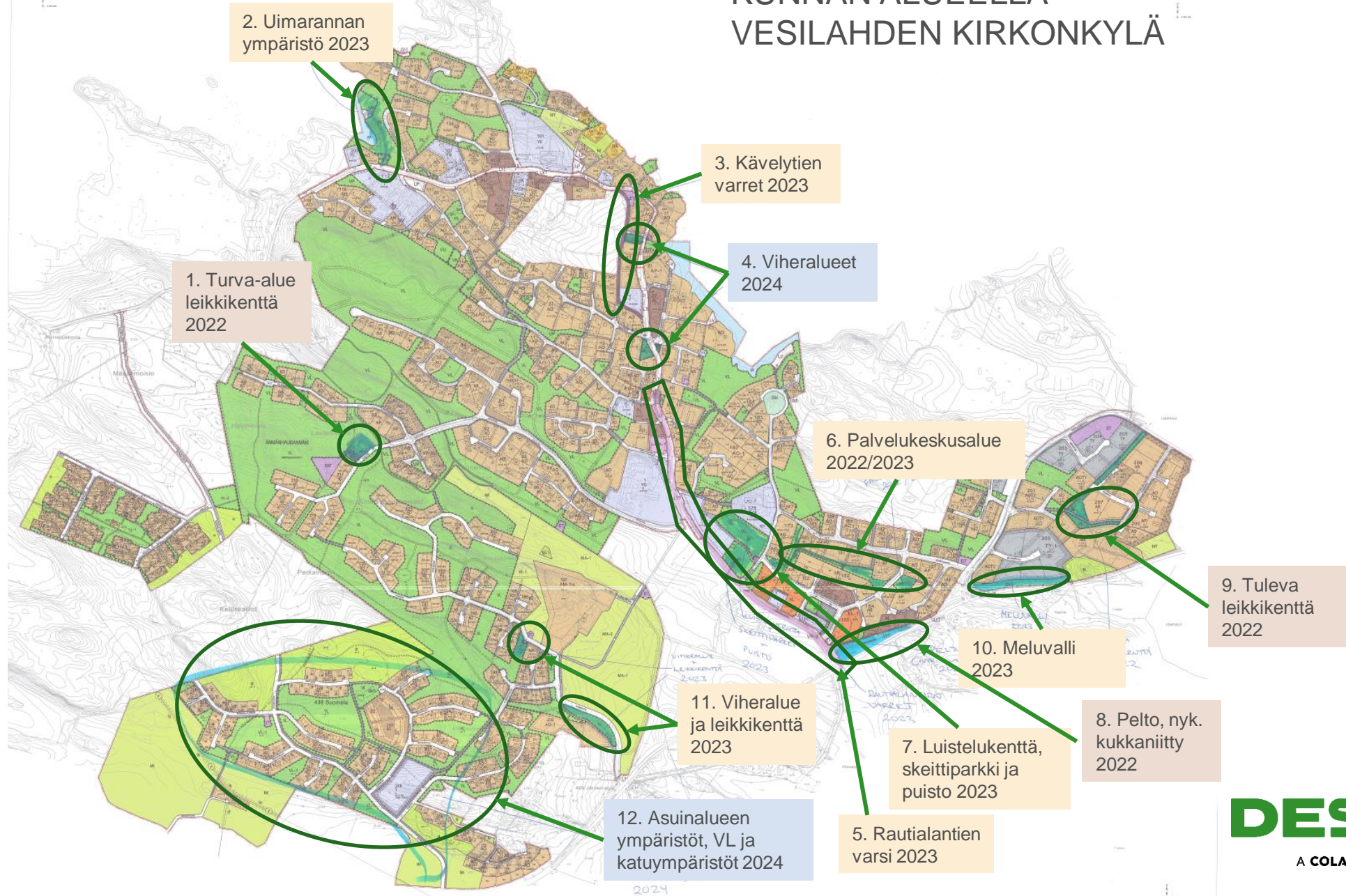
2022-2024

**DESTIA**

A COLAS COMPANY

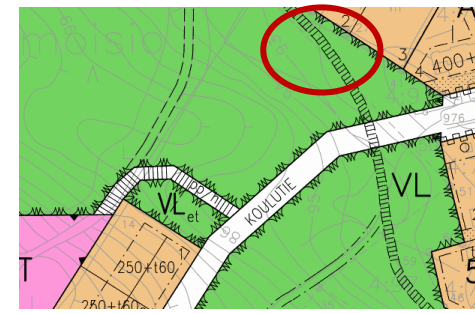


# SUUNNITELUKOhteet VESILAHDEN KUNNAN ALUEELLA VESILAHDEN KIRKONKYLÄ



**Sijainti: Vesilahden kirkonkylä 1**  
**Kohde: Leikkikenttä**  
**Kunnostusvuosi: 2022**

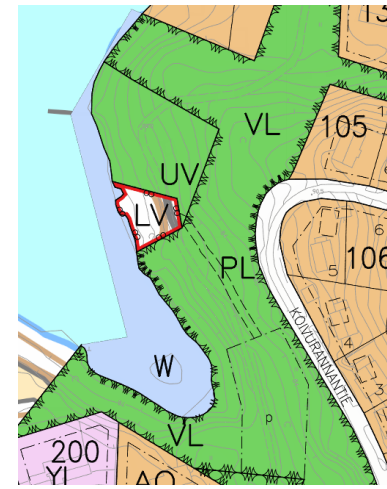
Osoite: Koulutie, Ämmänhaudanpuisto	Nykytilanne ja alustava toimenpidesuositus
Maankäyttö ja kaavatilanne	Tyhjä tontti metsän reunassa, lähivirkistysalue uudella asuinalueella
Maisema	Metsän ympäröimä aukio. Vieressä tie.
Luonto ja kasvillisuus	Metsä tarjoaa monipuolista ja korkeaa kasvillisuutta. Leikkikentälle matalampia, lasten mittakaavan kasveja muutamia
Varusteet ja kalusteet	<ul style="list-style-type: none"> <li>• Joitain leikkivälineitä on jo hankittu, voidaan hahmotella lisää</li> <li>• Suoja-aidan tarve / tien läheisyys?</li> </ul>
Saavutettavuus, reitit ja yhteydet	Ok, reittejä rakennetaan.
Suunnittelun tarpeet ja ideat:	<ul style="list-style-type: none"> <li>• Listaus hankituista leikkivälineistä ja leikkialueen toivottu koko / tarkempi sijoittelu</li> <li>• Nurmetusta/niittyä ja yksittäispuita?</li> <li>• Yhtenäiset turva-alueet (turvahake tai -sora)</li> <li>• Löytykö kaivaessa maakiviä? Voidaan hyödyntää rajauksissa tai tasapainoelementteinä</li> </ul>





**Sijainti: Vesilahden kirkonkylä 2**  
**Kohde: Uimaranta**  
**Kunnostusvuosi: 2023**

Osoite: Uimarinpolku, Koivurannantie	Nykytilanne ja alustava toimenpidesuositus
Maankäyttö ja kaavatilanne	Lähivirkistysalueet ja venevalkama
Maisema	Näkymä järvelle auki tien vierestä, raivataan puita ja pensaita
Luonto ja kasvillisuus	Huussin puolelta puulinjaus uusiksi ja tilalle hoidettu nurmialue 5 -10 m
Varusteet ja kalusteet	<ul style="list-style-type: none"> <li>• Alueella infotaulu, roskis ja uusi pukukoppirakennelma</li> <li>• Vanha, maalle nostettu laituri kunnostetaan ja siihen kiinnitetään pöytäryhmät</li> <li>• Lisätään sopivasti kiinteitä penkkejä (esim. kivipaasista/ parrupenkki)</li> </ul>
Saavutettavuus, reitit ja yhteydet	Rannalle vie pitkä mutta selkeä pieni tie.
	<ul style="list-style-type: none"> <li>• P-alueiden laajennus rannalle vievän reitin varteen</li> <li>• Uimarannalle mentäessä on pienempi hiekka-rantaosio, johon tehdään koirien uittopaikka &gt; levennetään polkua, niitetään heinikko ja siirretään veneet. Info-/ohjekyltti</li> </ul>
Huom:	Alueella jättiputkea: välitön poisto + seuranta





**Sijainti: Vesilahden kirkonkylä 2**  
**Kohde: Uimaranta**  
**Kunnostusvuosi: 2023**



Levennetään  
nurmialueita, joissa  
mukava istua,  
poistamalla puita ja  
uusimalla nurmikon.

Reittiä koirien uittopaikalle laajennetaan/ parannetaan ja  
lisätään riittävät opasteet. Veneille uusi sijoitus.

Avataan näkymiä järvelle  
poistamalla vesakkoa ja  
karsimalla puustoa.

**DESTIA**

A COLAS COMPANY



Korjataan vanha laituri ja kiinnitetään  
uudet pöytäryhmät. Lisätään kiinteitä  
penkkejä (kivi/betoni tai yksinkertainen  
puinen parrupenkki)

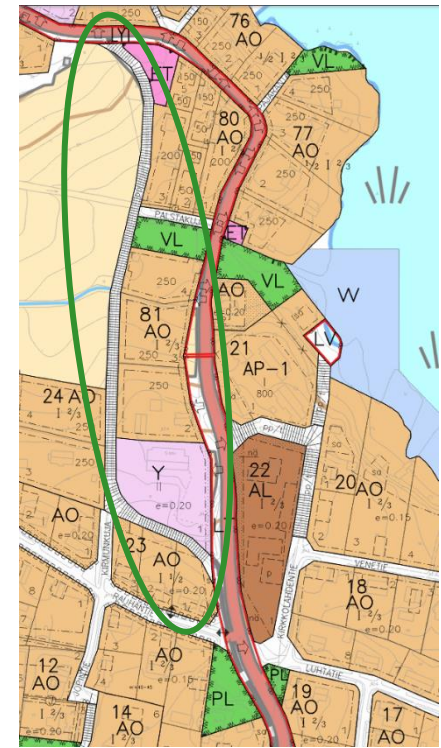
Levennetään nurmialueita





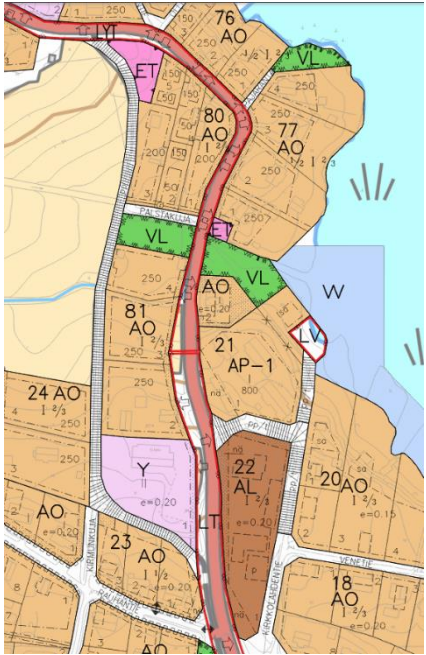
**Sijainti: Vesilahden kirkonkylä 3**  
**Kohde: Kävelytien varsi**  
**Kunnostusvuosi: 2023**

Osoite: Rautialantien länsipuoli	Nykytilanne ja alustava toimenpidesuositus
Maankäyttö ja kaavatilanne	Peltoalueiden lisäksi ympärillä erillispientalojen korttelialueita sekä yleisten rakennusten korttelialue
Suojelu	Kävelytie halutaan pitää hiekkapintaisena (historia)
Maisema	Aukeaa peltomaisemaa, toisella puolen pieniä metsäsaarekkeita tai yksittäispuita
Luonto ja kasvillisuus	<ul style="list-style-type: none"> <li>Poistetaan huonokuntoiset puut</li> <li>Kirkkokujalle puukujanne? Esim. koristeomenapuita tai muuta kukkivaa? 2 kpl per valoväli tai vaihtelevia lajeja vapaamuotoisemmin</li> </ul>
Varusteet ja kalusteet	Halutaanko reitin varrelle pari penkkiä?
Saavutettavuus, reitit ja yhteydet	Hyvä





**Sijainti: Vesilahden kirkonkylä 3**  
**Kohde: Kävelytien varsi**  
**Kunnostusvuosi: 2023**



Kävelytien nykytila



Havainnekuva kukkivasta puukujanteesta



Kukkivia kirsikkapuita



Kukkivia koristeomenoita



**DESTIA**

A COLAS COMPANY



**Sijainti: Vesilahden kirkonkylä 4**  
**Kohde: Viheralueet, VL, PL**  
**Kunnostusvuosi: 2024**

Osoite: Palstakuja, Rauhantie-Luhtatie	Nykytilanne ja alustava toimenpidesuositus
Maankäyttö ja kaavatilanne	VL & PL alueet
Maisema	Näkymien avaaminen järvelle poistamalla vesakkoa
Luonto ja kasvillisuus	Luonnonniittyä, pajukkoa, pienet metsäalueet
Varusteet ja kalusteet	Ei tarvetta kalusteille
Saavutettavuus, reitit ja yhteydet	<ul style="list-style-type: none"> <li>Niitty Rautialantien ja uusittavan kävelytien välissä</li> <li>Metsäalue Palstakujan ja Rautialantien risteyksessä</li> </ul>

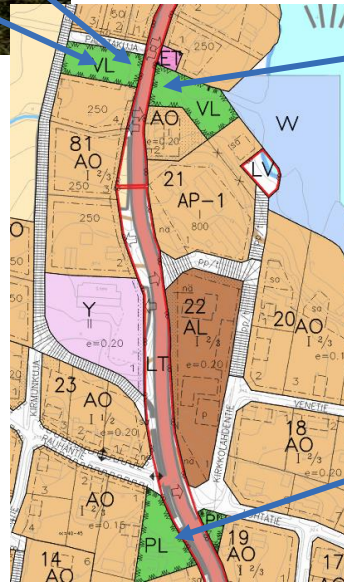




**Sijainti: Vesilahden kirkonkylä 4**  
**Kohde: Viheralueet, VL, PL**  
**Kunnostusvuosi: 2024**



Pajukko ja puut pois niityn vierestä, tilalle mahdollisesti yksi maisema-/koristepuu. Niityn muokkaaminen kukkaniityksi.



Varmistetaan, ettei kasva umpeen



Perus metsänhoidolliset toimenpiteet, pihlajantaimet pois



**DESTIA**

A COLAS COMPANY



**Sijainti: Vesilahden kirkonkylä 5**  
**Kohde: Rautialantien varsi**  
**Kunnostusvuosi: 2023**

Osoite: Rautialantie	Nykytilanne ja alustava toimenpidesuositus
Suojelu	Valtakunnallisesti arvokas maisema-alue: halutaan mahdollistaa myös avoin peltomaisema – ei puita pellon puolelle
Maisema	Toisella puolella tietä enimmäkseen avointa peltomaisemaa, toisella puolella palvelurakennuksia ja pienet viheralueet
Varusteet ja kalusteet	Ei nykyisiä kalusteita. Halutaanko reitille penkkejä?
Saavutettavuus, reitit ja yhteydet	Hyvä
	<ul style="list-style-type: none"> <li>Vesilahdentieltä jalkapallokentälle asti, n. 640 m.</li> <li>Välikaista ojainen – puulajin täytyy kestää myös ajoittaista märkää: pääpuulajina koivu.</li> <li>Maankäytön mukaan voisi ehkä väleihin lisätä pienempiä puita esim. (ruotsin)pihlajaa? Kujanne vai ryhmittäin?</li> </ul>
	Isot taimet. Taimiväli 7-8 m eli n. 60 – 70 kpl



Havainnekuva koivurivistä



**Sijainti: Vesilahden kirkonkylä 6**  
**Kohde: Palvelukeskus**  
**Kunnostusvuosi: 2022/ 2023**

Osoite: X	Nykytilanne ja alustava toimenpidesuositus
Maankäyttö ja kaavatilanne	Kaavoitettu puistoksi, lähiympäristöön tulossa mm. vanhusten palvelukeskus
Maisema	<ul style="list-style-type: none"> <li>Nykyään avoin peltomaisema.</li> <li>Lisätään puistoon myös vertikaalisia elementtejä eli puita</li> </ul>
Luonto ja kasvillisuus	Nykyiset peltoalueet tullaan rakentamaan asuinalueiksi.
Varusteet ja kalusteet	Ei nykyisiä varusteita. Ks. Ideat.
Saavutettavuus, reitit ja yhteydet	Suht keskeinen sijainti keskellä uusia asuinalueita
Ideat:	<ul style="list-style-type: none"> <li>Alueelle pieni ikäihmisten lähiliikuntapaikka?</li> <li>Istutettavat asiat perinteisiä (perennahelmi)</li> <li>Aktivoiva eli mielenkiintoisia lenkkipolkuja, myös riittävästi istuma-/levähdyspaikkoja</li> </ul>





**Sijainti: Vesilahden kirkonkylä 6**  
**Kohde: Palvelukeskus**  
**Kunnostusvuosi: 2022/ 2023**



Puukujanne tai tilan riittävyden mukaan mutkittelevampi reitti, jossa vaihtelevaa kasvillisuutta (virikkeellisyys)



Perinnekasvi / -perennan-  
 alue: Nostalgia ja muistin  
 tukeminen,  
 kokoontumispaikka  
 (pergola/huvimaja/  
 Ruustinnakeinu)

Alueelle esteettömiä  
 pöytäryhmiä seurusteluun  
 ja puistopenkkejä, joista  
 helppo nousta ylös



**KÄVELYREITTI**

Ikäihmisten lähiliikuntapaikka vai välineet reitin varrella?

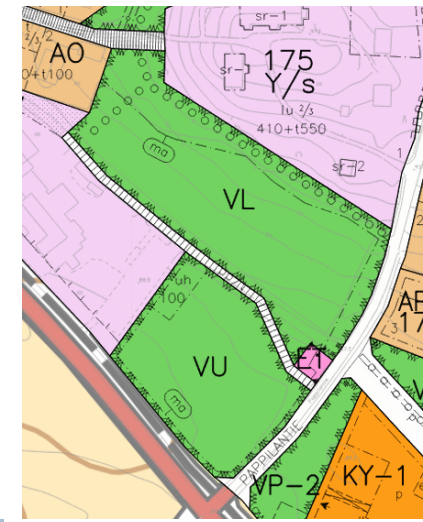
**DESTIA**

A COLAS COMPANY



**Sijainti: Vesilahden kirkonkylä 7**  
**Kohde: Luistelu- ja skeittiparkki**  
**Kunnostusvuosi: 2023**

Osoite: Rautialantie/ Pappilantie	Nykytilanne ja alustava toimenpidesuositus
Maankäyttö ja kaavatilanne	Urheilu- ja virkistyspalvelujen alue. Vieressä päiväkotia ja tuleva lähivirkistysalue.
Maisema	Aukeaa peltomaisemaa ympärillä.
Varusteet ja kalusteet	<ul style="list-style-type: none"> <li>• Hyvässä kunnossa. Pari penkkiä lisää (esim. katokset)?</li> <li>• Tulossa aita tien puolelle</li> <li>• Tarvitaanko skeittialueen ja päiväkodin väliin aita? (Aita + pensasaita)</li> </ul>
Saavutettavuus, reitit ja yhteydet	Hyvä
	Leikkipuistoon toivottu varjoa. Voitaisiinko hyödyntää varjo- ja istumapaikoiksi vanhoja linja-autokatoksia, joita saisi maalata
	Skeittialueen ja parkkipaikan välille kiveys kierrätetystä luonnonkivistä + p-alueen asfaltointi
Muuta:	Vieressä olevan lähivirkistysalueen käytöstä/toiveista voisi tehdä kyselyn ennen suunnittelua. Keskeinen sijainti, nykyään peltoa.





**Sijainti: Vesilahden kirkonkylä 7**  
**Kohde: Luistelu- ja skeittiparkki**  
**Kunnostusvuosi: 2023**



Skeittialueen ja parkkipaikan välille kiveys kierrätetystä luonnonkivestä + p-alueen asfaltointi. Kuvassa hahmoteltu kiveysalueen paikka.



Hahmotelma matalan pensasaidan sijainnista skeittiparkin ja päiväkodin välillä. Halutaanko sekaan matala kolmilanka-aita?



Varjoja ja lisäpenkkejä voidaan saada kierrätetyistä pysäkkikatoksista, joita saa vapaasti (ensin yhden kerran ohjatusti?) maalata.



**DESTIA**  
A COLAS COMPANY



**Sijainti: Vesilahden kirkonkylä 8**  
**Kohde: Pelto, kukkaniitty**  
**Kunnostusvuosi: 2022**

Osoite: Rautialantie/ Vesilahdentie	Nykytilanne ja alustava toimenpidesuositus
Maankäyttö ja kaavatilanne	Nykyisen kukkapellon reunassa puistoalue, johon voidaan laajentaa.
Suojelu	Valtakunnallisesti arvokas maisema-alue
Maisema	Avointa peltomaisemaa, joka rajautuu metsään ja palvelualueisiin.
Luonto ja kasvillisuus	Nykyinen kukkaniitty, jota laajennetaan
Varusteet ja kalusteet	Ei varusteita
Saavutettavuus, reitit ja yhteydet	Hyvä
	<ul style="list-style-type: none"> <li>Kukkapellon laajentaminen koko alueelle, samoja lajeja</li> <li>Koivut pois tien vierestä (parempi näkymä) &gt; muutama istutus kyltin puoleiselle reunalle</li> </ul>



**DESTIA**

A COLAS COMPANY



**Sijainti: Vesilahden kirkonkylä 8**  
**Kohde: Pelto, kukkaniitty**  
**Kunnostusvuosi: 2022**



Muutama istutus kyltin puoleiselle reunalle puita ja/tai esim. suurempia kukkivia pensaita (esim. syreeni)

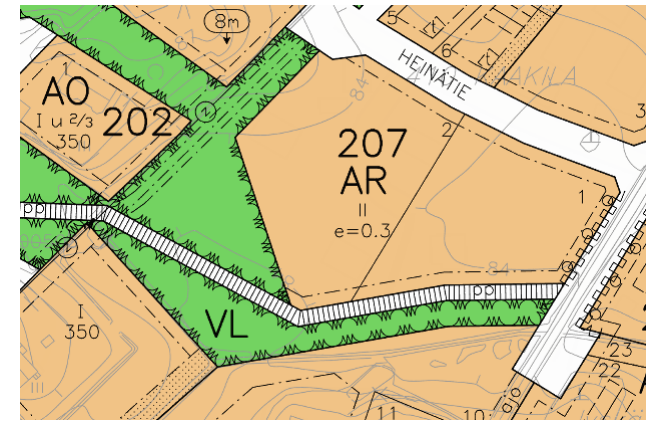
Laajennetaan nykyistä kukkameltoa kaavan sallimissa rajoissa koko alueelle, samalla kasvilajistolla

Poistetaan puut peittämästä näkymää



**Sijainti: Vesilahden kirkonkylä 9**  
**Kohde: Tuleva leikkikenttä**  
**Kunnostusvuosi: 2022**

Osoite: Rautialantie/ Pappilantie	Nykytilanne ja alustava toimenpidesuositus
Maankäyttö ja kaavatilanne	Uusi viheralue + rivitalojen ja erillispientalojen korttelialueet.
Maisema	Leikkialueen ympäristö on luonnonmukaista niittyä, joka rajautuu monikerroksiseen metsävyöhykkeeseen.
Luonto ja kasvillisuus	
Varusteet ja kalusteet	Oliko tänne jo olemassa kalusteita? Halutaanko jotain erikoista?
Saavutettavuus, reitit ja yhteydet	Hyvä
Ideat ja lähtötietotarpeet:	<ul style="list-style-type: none"> <li>Idea: loiva maastonmuotoilu talojen puolelle ja siihen puita / niitty</li> <li>(pieni palloilunurmi)</li> <li>Leikkialueelle kokonaan kate- tai turvahakealue, joka muotoillaan sopivasti</li> <li>Minkä ikäisille tarkoitettu?</li> </ul>





**Sijainti: Vesilahden kirkonkylä 9**  
**Kohde: Tuleva leikkikenttä**  
**Kunnostusvuosi: 2022**



Ideakuva:

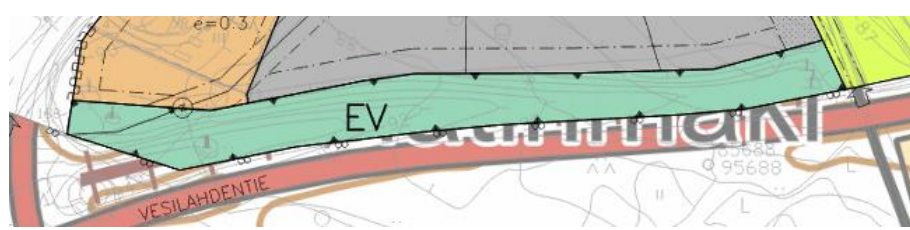
- Loiva maastonmuotoilu talojen puolelle ja siihen puita ja niitty
- Pieni palloilunurmi?
- Leikkialueelle kokonaan kate- tai turvahakealue, joka muotoillaan sopivasti
  
- Minkä ikäisille tarkoitettu?
- Paljonko tilaa käytetään mihinkin?

**DESTIA**

A COLAS COMPANY



**Sijainti: Vesilahden kirkonkylä 10**  
**Kohde: Meluvalli**  
**Kunnostusvuosi: 2023**



Osoite: Vesilahdentie	Nykytilanne ja alustava toimenpidesuositus
Maankäyttö ja kaavatilanne	Suojaviheralue
Maisema	Maisemaa peittävä kumpu, tarjoaa vaihtelua peltoaukeisiin
Luonto ja kasvillisuus	Satunnaisia lehti- ja havupuita + niitty
Hoitotoimenpiteet:	<ul style="list-style-type: none"><li>• Oksakorkeuden nosto runkopuille</li><li>• Niitto kaksi kertaa kesässä, varmistetaan nuorten puiden kasvuunlähtö. Ehdotus: nuorten puiden ympäristö trimmataan käsin ennen koneellista niittoa</li></ul>



**DESTIA**

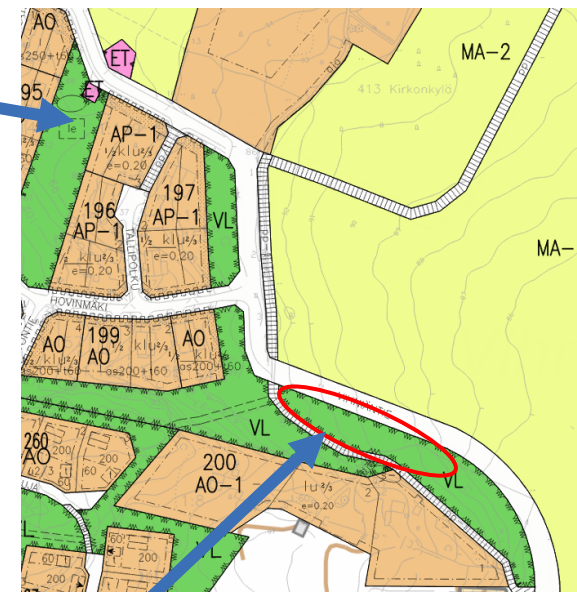
A COLAS COMPANY



**Sijainti: Vesilahden kirkonkylä 11**  
**Kohde: A) leikkikenttä ja B) viheralue**  
**Kunnostusvuosi: 2023**

Osoite: Koulutie, Ämmänhaudanpuisto	Nykytilanne ja alustava toimenpidesuositus
Maankäyttö ja kaavatilanne	A) Virkistysalue asuinpienalojen korttelialueen välissä B) Virkistysalue pellon ja asuinalueiden välissä
Maisema	A) Leikkipuistoa ympäröi koivikko > voidaan hieman harventaa, tehden tilaa puiden kasvulle. Puiston ja tien välistä vesakkoa karsitaan niin, että tieltä näkee leikkikentälle.
Luonto ja kasvillisuus	B) Viheralueen pellot voitaisiin haluttaessa muuttaa niityiksi?
Varusteet ja kalusteet	A) Nykyiset leikkivälineet melko hyvässä kunnossa, mutta turva-alueet ei. Tulossa turvasora. Lisätään pöytä-penkkiyhmä
Saavutettavuus, reitit ja yhteydet	A) Leikkikentälle selkeämpi kulku raivaamalla näkymä tieltä. Puiston käytävä levennetään ja kunnostetaan kivituhkalla + lisätään kyltti (sijainti ja hätäohjeet)

A) Leikkikenttä



B) Viheralue:  
Harvennetaan  
koivuja ja  
mäntyjä



**DESTIA**

A COLAS COMPANY



**Sijainti: Vesilahden kirkonkylä 11**  
**Kohde: A) leikkikenttä ja B) viheralue**  
**Kunnostusvuosi: 2023**



A) Puiston ja tien välistä vesakkoa karsitaan niin, että tieltä näkee leikkikentälle. Käytävä levennetään huoltoajoneuvolle sopivaksi ja kivituhkataan,



A) Leikkipuistoa ympäröivää koivikkoa harvennetaan, jotta puilla on tilaa kasvaa.

B) Harvennetaan pellon laidassa olevaa puurivistöä niin, että mahdollistetaan maisemapuiden kasvu.

Halutessa pellosta voidaan tehdä kukkaniitty.



**DESTIA**

A COLAS COMPANY



**Sijainti: Vesilahden kirkonkylä 12, Suomela**  
**Kohde: Asuinalueen ympäristöt, VL ja kadut**  
**Kunnostusvuosi: 2024**




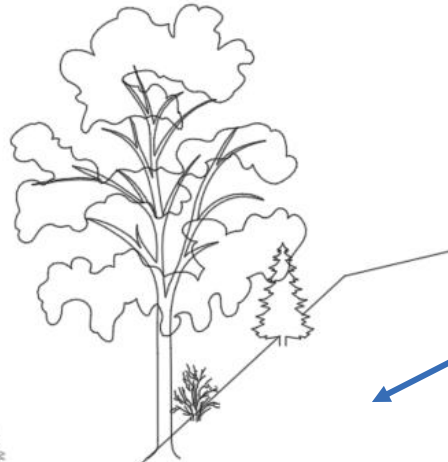
Osoite: Suomelantie	Nykytilanne ja alustava toimenpidesuositus
Maankäyttö ja kaavatilanne	Uusi erillispientalojen korttelialue, jonka välissä kapeita lähivirkistysalueita.
Suojelu	Kyseessä valtakunnallisesti arvokas maisema-alue: Täyttömaa-alue tulee pitää siistinä (niittymäisenä hoidettava alue, yksittäispuut/puuryhmät), mahdollinen maastonmuotoilu.
Maisema	Metsäinen, peltoinen
Varusteet ja kalusteet	Ei varusteita
Saavutettavuus, reitit ja yhteydet	Vasta osa teistä tehty. Tiet asfaltoidaan
Tarpeet:	Tien ja kt:n välikaista / kt:n toinen reuna: alue kapea joten nurmea mieluummin keto tms. Maakiviä?
	<ul style="list-style-type: none"> <li>➤ Periaatesuunnitelma välikaistoista, rinteistä + VL hoidosta</li> <li>➤ Luiskat saa jäädä luonnonmukaisiksi ja osin paahderinteiksi (ei nurmiluiskaa) &gt; raivataan vesakkoa pois ja jätetään runkopuita (huomioidaan viestinnässä: luonnonmukaisuus ja monimuotoisuus)</li> </ul>
	<ul style="list-style-type: none"> <li>• Ruutikuja: VL-välikaistat: rakentamisen jälkeen käydään läpi: harvennukset ym. Maisemanhoito</li> <li>• &gt; Sisääntulot / aukiot: yksittäisiä maisemapuita</li> </ul>





**Sijainti: Vesilahden kirkonkylä 12, Suomela**  
**Kohde: Asuinalueen ympäristöt, VL ja kadut**  
**Kunnostusvuosi: 2024**

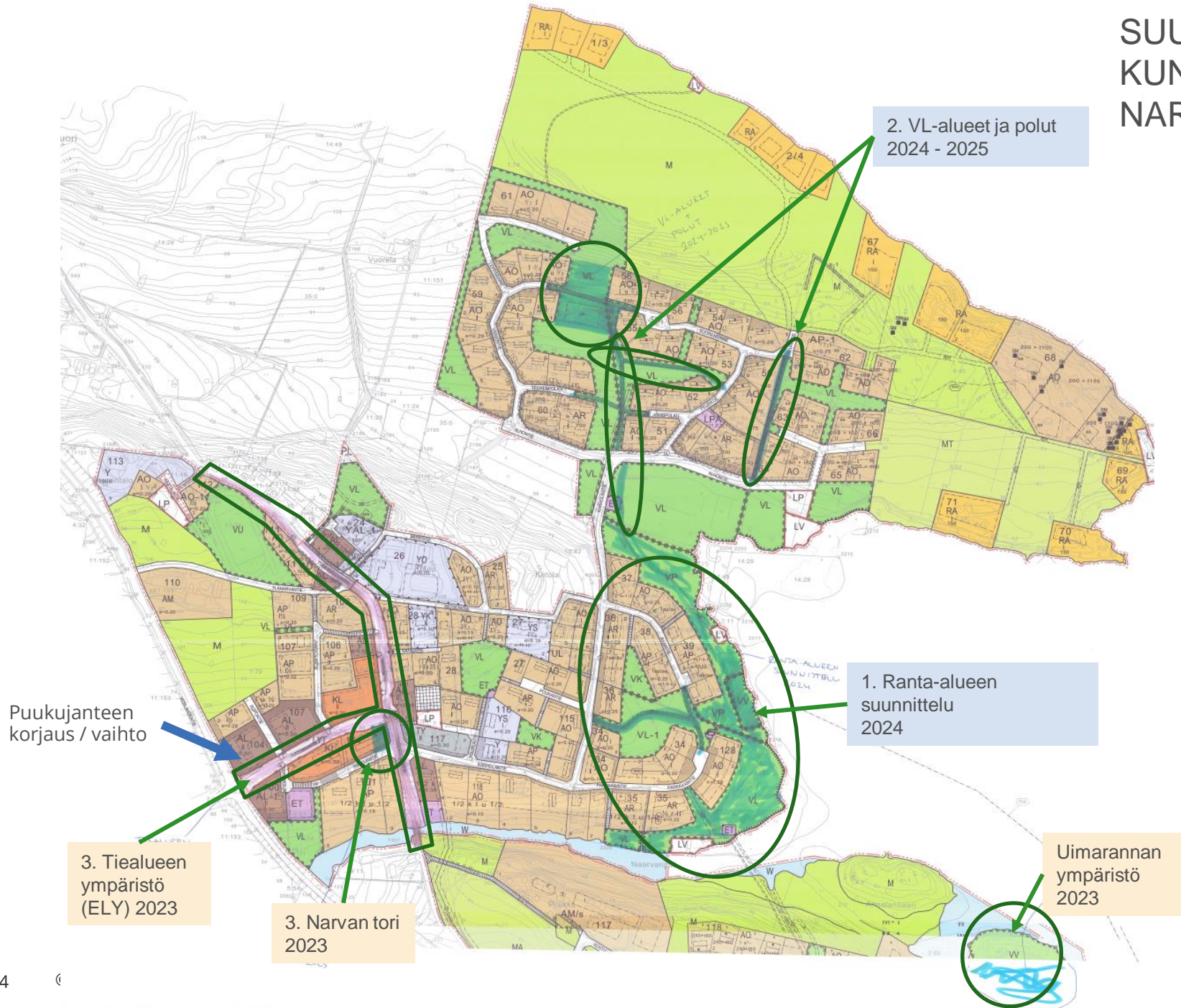
Luiska tasataan siistiksi ja poistetaan vesakkoa, mutta jätetään runkopuita. Rinteeseen mahdollistetaan paahderinteissä viihtyvien luonnonkasvien kasvu (voidaan tukea kylvämällä).



Välikaista erittäin kapea, joten nurmea ei siihen saa > Ketoistutus vähäisellä multakerroksella ja mahdollisesti irtokiviä



# SUUNNITELUKOhteet VESILAHDEN KUNNAN ALUEELLA NARVA





**Sijainti: Narva 1**  
**Kohde: Ranta-alueet**  
**Kunnostusvuosi: 2024**

Osoite: Rasintie, Parkkarintie	Nykytilanne ja alustava toimenpidesuositus
Maankäyttö ja kaavatilanne	Laajat viher- ja virkistysalueet, jotka rajautuvat vesistöön ja erillispientaloalueisiin
Maisema	Osittain avoimia näkymiä järvelle. Pieniä metsäalueita ja niittyjä.
Luonto ja kasvillisuus	Suunnittelussa huomioidaan myös vesilinnut ja muut eläimet.
Varusteet ja kalusteet	Ei nykyisiä varusteita. Rantareitin varrelle voisi asentaa muutaman penkin.
Saavutettavuus, reitit ja yhteydet	Tarvitaanko pitköspuita vai riittäisikö pelkkä niitetty (esim. kesäreitti 2,5 m leveä) reitti? (Esteettömyys?) Hiihtämistä varten reitille vapaata tilaa vähintään latukoneen levyiseksi



Alueella jo nykyäänkin niittämällä hoidettuja kulkureittejä



Karkea ehdotus rantareitiksi



**Sijainti: Narva 2**  
**Kohde: VL-alueet ja polut**  
**Kunnostusvuosi: 2024 - 2025**

Osoite: Alhontie	Nykytilanne ja alustava toimenpidesuositus
Maankäyttö ja kaavatilanne	Erillispientaloalueiden välissä olevat viheralueet
Suojelu	Myös Narva osa valtakunnallisesti arvokasta maisema-aluetta > pelto-/niittymäisiä maisemia on myös hyvä säilyttää
Luonto ja kasvillisuus	Viheralueita reunustavat usein erilaiset puusto- ja metsävyöhykkeet
Varusteet ja kalusteet	Ei nykyisiä varusteita.
Saavutettavuus, reitit ja yhteydet	Ok saavutettavuus. Alueilla myös niittämällä hoidettuja kulkureittejä.
Ehdotukset:	<ul style="list-style-type: none"> <li>• Kysely asukkaille tarpeista.</li> <li>• Vastaavanlaisia niitettviä reittejä lisää?</li> </ul>



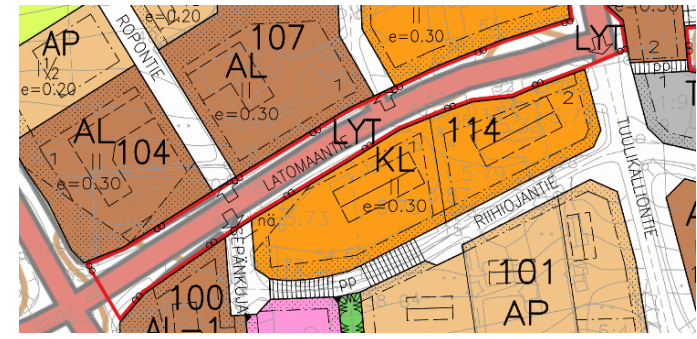
**DESTIA**

A COLAS COMPANY



**Sijainti: Narva 3**  
**Kohde: Latomaantie ja tori**  
**Kunnostusvuosi: 2023**

Osoite: Latomaantie	Nykytilanne ja alustava toimenpidesuositus
Luonto ja kasvillisuus	Latomaantien nykyiset puut huonokuntoisia ja kitukasvuisia.
Varusteet ja kalusteet	Torilla telttamyyntipaikkoja
Saavutettavuus, reitit ja yhteydet	Hyvä
	Latomaantie länteen: kunnostetaan katupuurivit vaihtamalla puulajia, esim. vuorijalava, suomenpihlaja tai rauduskoivu. Raivataan vesakko.
	Tuulikalliontie: Reitti koululle ei kovin turvallinen: tie on leveä, mäkinen ja mutkassa ja siinä ajetaan mahdollisesti sallittua lujempaa. > Tehdään korotettu pyörä-/kävelytie koululle?
	Tori: <ul style="list-style-type: none"> <li>• Piha-alueen yhdistäminen toriin: aidat pois</li> <li>• Teltta-alueen laajentaminen pihaan. Telttoja vai lisäksi pieniä perinteisempiä kiinteitä paikkoja</li> <li>• Takaa nurmi pois</li> <li>• Halutaanko joku lava/ koroke esim. talon päätyyn?</li> <li>• Kulmaan oleskelupaikka?</li> </ul>
	Latomaantie pohjoiseen: Koulutiellä erotellaan jalankulku/ pyöräily ajoradasta > pystyykö reunakasvillisuutta raivaamaan? Kannattaisi suunnitella kunnolla





**Sijainti: Narva 3**  
**Kohde: Latomaantie ja tori**  
**Kunnostusvuosi: 2023**

Aita poistetaan

Halutaanko esiintymiskoroketta / lavaa?



Latomaantien puukujanne on todella huonossa kunnossa. Uusitaan puurivit molemmilta puolin esim. vuorijalavalla, rauduskoivulla tai ruotsinpihlajalla. Raivataan myös vesakot pois.



vuorijalava

Uudet lisämyyntikatokset: Telttoja vai pieniä perinteisempiä kiinteitä paikkoja?

Alla esimerkkikuvia



Seinän vieressä oleva nurmialue poistetaan ja laajennetaan takapihan asfalttialuetta, jotta mahtuu useampi telttapaikka



Tuulikalliontie on nykyään melko turvaton koulumatkalaisille. Tehdään matkalle korotettu pyörä- /kävelytie.

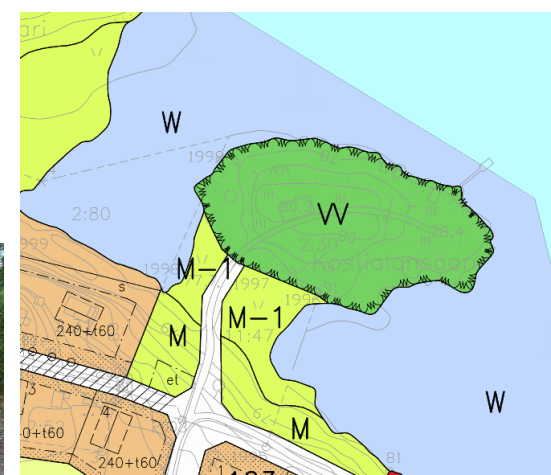
**DESTIA**

A COLAS COMPANY



**Sijainti: Narva 4**  
**Kohde: Uimarannan ympäristö**  
**Kunnostusvuosi: 2023**

Osoite: Kostialansaari	Nykytilanne ja alustava toimenpidesuositus
Maisema	Osin lehtimetsällä, osin heinikolla/niityllä rajautuva alue, jossa melko hyvin näkymät järvelle. Punaiset mökit rakennukset rannassa.
Luonto ja kasvillisuus	Heinikkoa raivataan ja laajennetaan nurmialuetta
Varusteet ja kalusteet	<ul style="list-style-type: none"> <li>Olemassa tilavaraus/hiekkapohja ja tolpat rantalentopallolle</li> <li>Alueella mattojenpesupisteet (tarvitseeko selvittää vedenpuhdistusasioita?)</li> <li>Nuotiopaikka</li> </ul>
	Ehdotus: Pari pysäköintipaikkaa asuntoautoille, joihin sähköpaikka siihen tarkoitettulla sovelluksella.
	Rantaa laajennetaan hieman leveämmäksi ja hiekka-aluetta ns. pidemmälle rannasta
	<ul style="list-style-type: none"> <li>Laiturille voisi asentaa kiinteän penkin ja rannalle toisen</li> <li>Tarvitaanko pukukoppia vai toimiiko nykyinen rakennus pukukoppina?</li> </ul>





**Sijainti: Narva 4**  
**Kohde: Uimarannan ympäristö**  
**Kunnostusvuosi: 2023**

P



Lisätään kiinteä penkki



Laajennetaan hiekkarantaa poistamalla heinikkoa ja vesakkoa (juurineen) ja tuomalla lisää hiekkaa.



Lisätään kiinteä penkki



Laajennetaan miellyttävää ja toiminnallisempaa nurmialuetta raivaamalla heinikkoa ja kylvämällä tilalle nurmi.

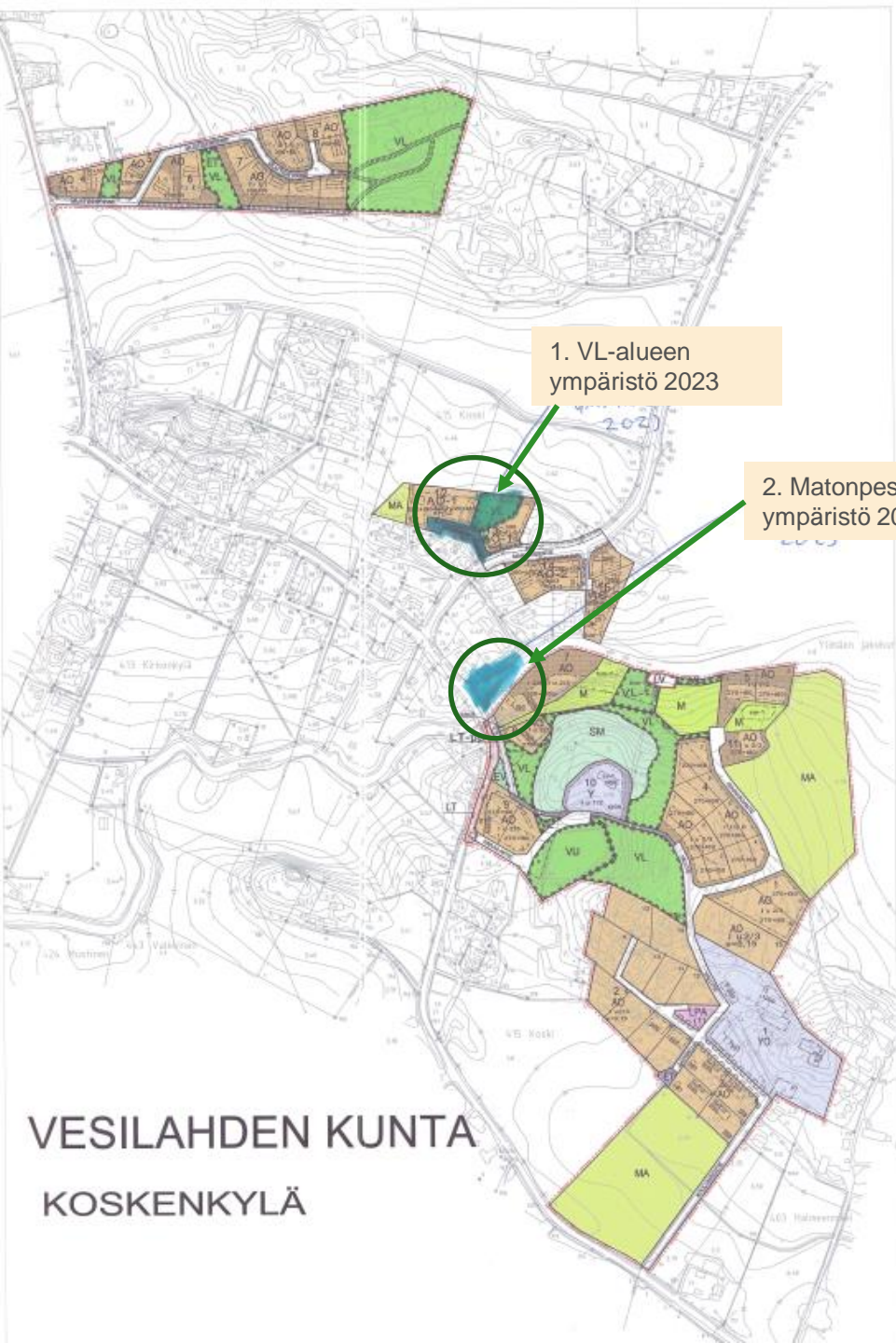
Hiekkarantaa laajennetaan myös nurmen suuntaan.

**DESTIA**

A COLAS COMPANY



# SUUNNITELUKOHOEET VESILAHDEN KUNNAN ALUEELLA KOSKENKYLÄ



VESILAHDEN KUNTA  
KOSKENKYLÄ



**Sijainti: Koskenkylä 1**  
**Kohde: VL-alueen ympäristö**  
**Kunnostusvuosi: 2023**

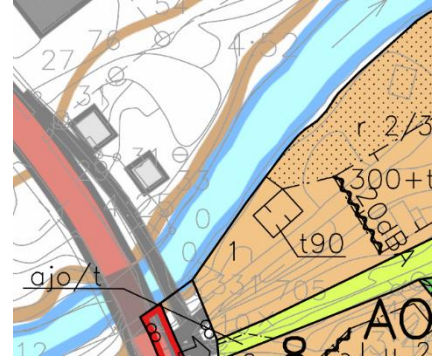
Osoite: Kalsinraitti	Nykytilanne ja alustava toimenpidesuositus
Maankäyttö ja kaavatilanne	Lähivirkistysalue uudella erillispientalojen korttelialueella
Suojelu	Valtakunnallisesti arvokas maisema-alue: säilytetään peltomaisemat
Maisema	Peltomaisema jossa metsäsaareke ja hieno maakivi. Metsäsaareke ja kivi säästetään
Luonto ja kasvillisuus	Parannetaan kukkaniityn pohja ja monipuolistetaan lajistoa kylvöllä
Varusteet ja kalusteet	Ei tarvetta
Saavutettavuus, reitit ja yhteydet	Melko syrjässä





**Sijainti: Koskenkylä 2**  
**Kohde: Matonpesupaikan ympäristö**  
**Kunnostusvuosi: 2023**

Osoite: Koskenkyläntie	Nykytilanne ja alustava toimenpidesuositus
Maisema	Avataan näkymää joelle säästämällä 1-2 mäntyä
Luonto ja kasvillisuus	Siistitään matonpesupaikan ympäristön kasvillisuus
Varusteet ja kalusteet	<ul style="list-style-type: none"><li>• Kajakki/venevuokrauspuoti pienessä rakennuksessa</li><li>• Nuotiopaikka parannetaan ja pöytäryhmä uusitaan</li></ul>
Saavutettavuus, reitit ja yhteydet	Käyttötarkoitukseen nähden helposti saavutettavissa (auto)
Tarpeita	<ul style="list-style-type: none"><li>• Roska-astia, eväs-/ istuskelupaikka</li><li>• P-alueen laajennus / selkiyttäminen</li><li>• Selkeät / näkyvämmät reitit</li></ul>



**DESTIA**

A COLAS COMPANY



**Sijainti: Koskenkylä 2**  
**Kohde: Matonpesupaikan ympäristö**  
**Kunnostusvuosi: 2023**



Tehdään alueelle selkeämpi kivituhkainen p-alue



Avataan näkymää joelle säästään 1-2 mäntyä



Selkeytetään reittejä poistamalla vesakkoa



Uusitaan nuotiopaikan pöytäryhmä ja tehdään turvallisempi nuotiopaikka. Taustalle suojaavaa pensasta luiskän alapuolelle.



Siistitään matonpesupaikan ympäristö poistamalla vesakko

**DESTIA**

A COLAS COMPANY



**DESTIA**

A **COLAS** COMPANY